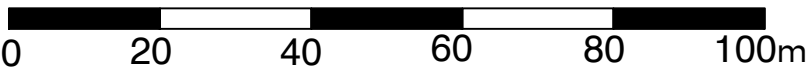


ИЗМЕНЕ И ДОПУНЕ ПЛАНА  
ГЕНЕРАЛНЕ РЕГУЛАЦИЈЕ  
НАСЕЉА СРБОБРАН

- НАЦРТ ПЛАНА -



P-1:1000

ЛОКАЦИЈА 1

ПЛАН РЕГУЛАЦИЈЕ, НИВЕЛАЦИЈЕ И САОБРАЋАЈА  
- У ГРАНИЦИ ОБУХВАТА ИЗМЕНА И ДОПУНА ПЛАНА -

РЕГУЛАЦИЈА



- ПОСТОЈЕЋА РЕГУЛАЦИОНА ЛИНИЈА УЛИЧНИХ КОРИДОРА
- РЕГУЛАЦИОНА ЛИНИЈА ОСТАЛИХ ПОВРШИНА ЈАВНЕ НАМЕНЕ

НИВЕЛАЦИЈА

- КОТА ПРЕЛОМА НИВЕЛЕТЕ ОСОВИНЕ САОБРАЋАЈНИЦЕ
- НАГИБ НИВЕЛЕТЕ ОСОВИНЕ САОБРАЋАЈНИЦЕ

САОБРАЋАЈ

- САБИРНА НАСЕЉСКА САОБРАЋАЈНИЦА
- ГРАНИЦА ОБУХВАТА ИЗМЕНА И ДОПУНА ПГР НАСЕЉА СРБОБРАН

НОСИЛАЦ ИЗРАДЕ ПЛАНА		ОПШТИНА: <b>СРБОБРАН</b>	Печат и потпис:
		ОВЛАШЋЕНО ЛИЦЕ:	
ОБРАЂИВАЧ		<b>ЈП "ЗАВОД ЗА УРБАНИЗАМ ВОЈВОДИНЕ"</b>	Печат и потпис:
		ВД ДИРЕКТОРА: ПРЕДРАГ КНЕЖЕВИЋ, дипл.правник	
		ПОМОЋНИК ДИРЕКТОРА: мр ВЛАДИМИР ПИХЛЕР, дипл.инж.арх.	
НАЗИВ ПЛАНА	<b>ИЗМЕНЕ И ДОПУНЕ ПЛАНА ГЕНЕРАЛНЕ РЕГУЛАЦИЈЕ НАСЕЉА СРБОБРАН</b>		
НАЗИВ КАРТЕ	<b>ПЛАН РЕГУЛАЦИЈЕ, НИВЕЛАЦИЈЕ И САОБРАЋАЈА (ЛОКАЦИЈА 1)</b>		
ОДГОВОРНИ УРБАНИСТА	ЈЕЛЕНА ГОЈИЋ, маст.инж.арх.		Печат и потпис:
САРАДНИЦИ	БАНЕ СВИТЛИЦА, инж.геод. ДРАГАН МОРАЧА, грађ.тех.		
	Е- 2920		
Размера: 1 : 1000		Датум: Март 2024.	<b>5.1.</b>